

















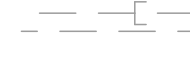





























LEGENDA:

Stávající stav:

-  Plochy veřejné místní komunikace
-  Plochy zpevněných ploch kolem místních komunikací (chodníky, cyklistické stezky apod.)
-  Hranice pozemku dle katastrální mapy
-  Podzemní vedení "VN do 35 kV" ve správě ČEZ Distribuce a.s. - včetně ochranného pásma 1m
-  Podzemní vedení "NN do 1 kV" ve správě ČEZ Distribuce a.s. - včetně ochranného pásma 1m
-  Cizí vedení
-  Podzemní síť ve správě Telco Pro Services, a.s. - včetně ochranného pásma 1m
-  Prohibující investice ČEZ Distribuce, a.s.
-  Vodovod ve správě SmVaK a.s. - včetně ochranného pásma 1,5m
-  Zaměřený průběh optického kabelu, HDPE trubky nebo souběh optického a metalického kabelu ve správě CETIN a.s.
-  Nadzemní síť ve správě CETIN a.s.
-  Zaměřený průběh metalického kabelu ve správě CETIN a.s.
-  Plynovod STL OC DN 80 ve správě GasNet s.r.o. - včetně ochranného pásma 1m
-  Plynovod NTL OC DN 300 ve správě GasNet s.r.o. - včetně ochranného pásma 1m
-  Plynovod ve výstavbě ve správě GasNet s.r.o. - včetně ochranného pásma 1m
-  RS Regulační stanice STL/NTL ve správě GasNet s.r.o.
-  Nezaměřená kanalizace - majitel a dimenze neznámá - včetně ochranného pásma 1,5m
-  Veřejná kanalizace jednotná ve správě SmVaK a.s. - včetně ochranného pásma 1,5m
-  Ochranné pásmo železnice - 60m

Nový stav:

-  Ohraničení zájmového území
-  Zpevněné plochy pochozí - cca 723 m²
-  Zpevněné plochy pojízdné - cca 236 m²
-  Zpevněné plochy parkovacích stání - cca 615 m²
-  Plochy ozelenění a sadových úprav - cca 5 595 m²
-  Vodní plochy - retenční a vsakovací jezírko s vegetací - cca 439 m²
-  Odbočovací pruh - cca 116m²
-  Podzemní vedení "NN" pro osvětlení (areálové) - délka: 419 bm
-  VO (uliční) - 6 ks
-  VO (parkové) - 18 ks
-  TRAFOSTANICE
-  Optický kabel pro vedení sdělovacích komunikací - délka: 23,5bm- včetně ochranného pásma 1,0m
-  Horkovod (prodloužení řadu) - délka: 98bm- včetně ochranného pásma 2,5m
-  Horkovod (vnitřní vedení na pozemku) - délka: 87,5bm- včetně ochranného pásma 1,5m
-  Vodovod (přípojka) PVC DN 150-200 + VŠ - délka: 5 bm - včetně ochranného pásma
-  Vnitřní rozvod - napojení požární nádrže - PVC DN 100 - délka: 24 bm
-  Zrušení (přeložka) vodovodu ve správě SmVaK a.s., DN 300GG - délka: 114 bm - včetně ochranného pásma 1,5m
-  Přeložka vodovodu ve správě SmVaK a.s., HD PE DN300 - délka: 126 bm - včetně ochranného pásma 1,5m
-  Hlavní vodoměrná šachta
-  Plynovod NTL (přípojka) - délka: 20 bm - včetně ochranného pásma
-  Dešťová kanalizace (bezp. přepad mezi jezírky a RN) - DN300 - délka: 41 bm
-  Dešťová kanalizace (odvodnění parkoviště) - DN150 - odvodnění zpevněných ploch + ORL + RN - délka: 83 bm
-  Dešťová kanalizace (bezp. přepad do kanalizace) - DN150 - bezpečnostní přepad - délka: 116 bm
-  Splašková kanalizace (přípojka) vč. bezpečnostního odvodnění zpevněných ploch - délka: 30 bm - včetně ochranného pásma 1,5m
-  Revizní šachta
-  Zeleň (stromy, keře, apod.)
-  Ostatní plocha přípravy území

